



HELSINGBORG

STADSBYGGNADSFÖRVALTNINGEN
BYGGLOVENHETEN

Ansökan om bygglov för mur/plank

Byggplats och byggherre

Fastighetsbeteckning*	Sökandens/byggherrens e-postadress	
Fastighetens gatuadress*	Telefon, bostaden	Telefon, mobil eller arbete*
Sökandens/Byggherrens namn*	Person- eller organisationsnummer till fakturamottagare*	
Sökandens/Byggherrens postadress, postnummer och ort* (hit skickas beslut och faktura om inget annat anges på denna blankett)		
Sökandens faktureringsadress (om annan än ovan angiven)		Eventuellt eget objektnummer

Beskrivning av mur/plank

Höjd* (anges även på situationsplan)	Längd* (anges även på situationsplan)	Kulör* (NCS-kod)	Djup* (mur)
Material* (trä, plåt, glas, sten, tegel, betong etc.)		Tidpunkt du arbetena är avsedda att påbörjas*	
Utförandet i övrigt			

Bifogade handlingar

<input type="checkbox"/> Situationsplan i skala 1:200 eller 1:500
<input type="checkbox"/> Sektionsritningar i skala 1:20
<input type="checkbox"/> Vy- och fasadritning som visar hur den tilltänka muren eller planket ska se ut i skala 1:10 eller 1:20

.....
Datum

* Obligatoriska uppgifter

För effektivare och snabbare handläggning föredrar vi digitala handlingar och digital kommunikation. Du kan även ansöka med e-tjänsten helsingborg.se/farjaglov eller maila dina handlingar till bygglovsavdelningen@helsingborg.se

Ändamålet med personuppgiftsbehandlingen är att kunna administrera ansökan om bygglov för mur/plank (i enlighet med dataskyddsförordningen artikel 6, punkt 1 e). Mottagare av uppgifterna är handläggare inom stadsbyggnadsförvaltningen. Uppgifterna hanteras i enlighet med stadsbyggnadsförvaltningens dokumenthanteringsplan. Personuppgiftsansvarig: Stadsbyggnadsnämnden (stadsbyggnadsnamnden@helsingborg.se). Dataskyddsombud: dataskyddsombud@helsingborg.se. Mer information om dina rättigheter finner du på helsingborg.se.

Följande handlingar ska bifogas när du ansöker om bygglov för mur eller plank

Måttsett situationsplan, skala 1:200 eller 1:500.

Måttsett vy- och fasadritning som visar hur den tilltänkta muren eller planket ska se ut samt sektionensritning, skala 1:20

Ritningar ska vara i skala samt vara tydliga och fackmässigt gjorda med på vitt papper (inte rutat/linjerat papper) med svarta linjer, med tydlig kontrast, utan rastreering, skuggor och gråtoner. För större byggnationer krävs en färglagd omgång kopior.

Väljer du att skicka in papperskopior ska en omgång skalenna ritningar i A3-format alltid bifogas som komplement till större format.

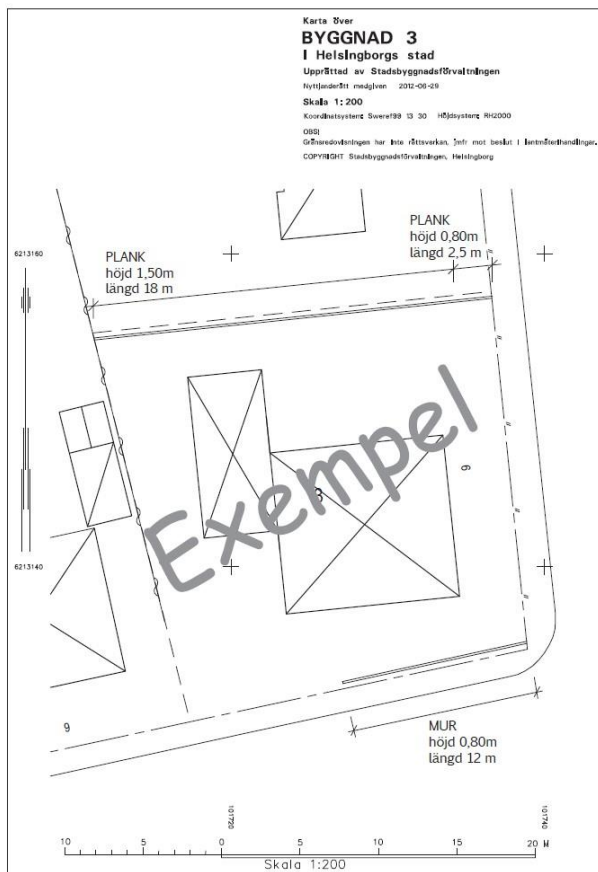
Situationsplanen ska ritas med kommunens baskarta som underlag.

Du kan själv hämta ut en situationsplan med e-tjänsten kartor.helsingborg.se/sitplan

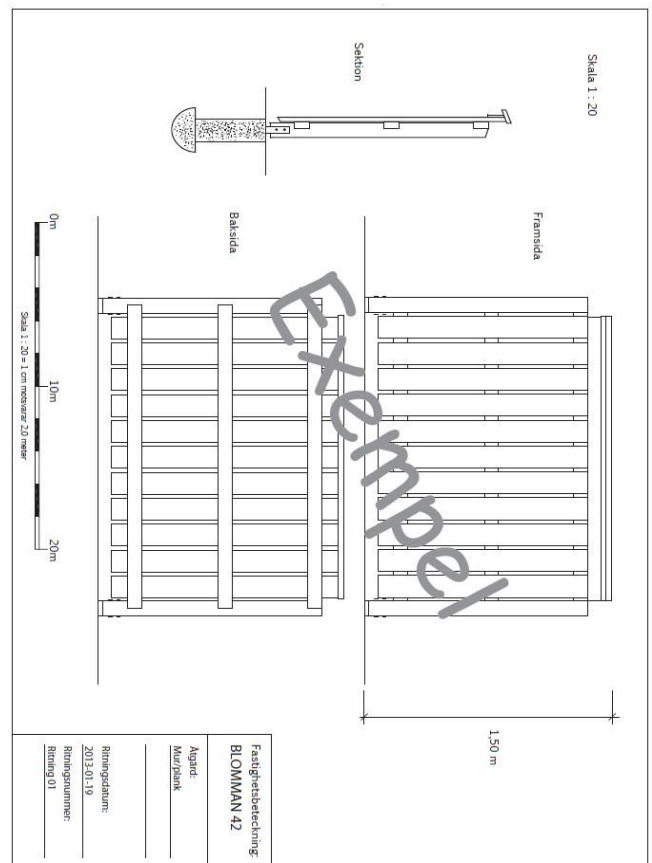
Papperskopia beställs kostnadsfritt hos Helsingborgs stads kontaktcenter, telefon 042-10 50 00 eller kartomat@helsingborg.se

Mur/plank ska placeras inom egen fastighet. På situationsplanen ska klart och tydligt ritas in placering, höjd och längd på plank/mur enligt exempel nedan. Om mur/plank trappas ner ska det tydligt framgå både på situationsplanen och fasadritningen. I sikttrianglar enligt illustration nedan, får plank/mur inte vara högre än 0,80 m.

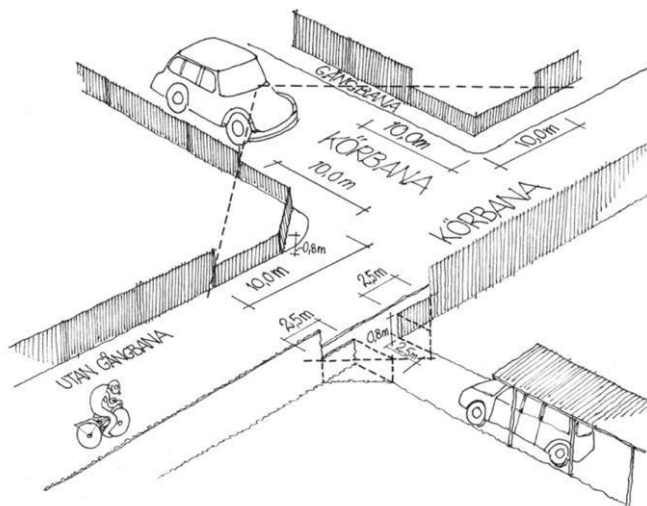
SITUATIONSPLAN



FASAD- OCH SEKTIONS-RITNING



ATT TÄNKA PÅ: SIKTTRIANGLAR!



Fri sikt vid din utfart

Mur/plank vid utfart får vara max 0,80 m hög. Detta gäller 2,50 m åt vardera hållet från utfart.

Du som har hörntomt

... vid en gatukorsning

Vid hörnet mot gatukorsningen får mur/plank vara max 0,80 m hög. Höjdgränsen gäller 10 m åt vardera hållet. Mät enligt illustrationsbilden.

... där gång-/cykelbana korsar gata

Vid hörnet mot korsningen får mur/plank vara max 0,80 m hög. Höjdgränsen gäller 10 m mot gatan och 5 m mot gång/cykelbanan. Mät enligt illustrationsbilden.

Tänk på att kravet på sikttrianglar även gäller växtlighet.